

Knowledge Mat-Why do people go on holiday to Greece?



Чому люди їдуть на відпочинок до Греції?

Subject Specific Vocabulary

Physical geography фізична географія	Natural features of a place. E.g hill, sea, beach. Природні особливості місцевості. Наприклад, пагорб, море, пляж
Human geography Географія людини	A feature of a place which is made by humans- e'g road, shop,school. Особливість місця, створеного людьми – наприклад, дорога, магазин, школа
key ключ	An inset on a map that explains the symbols, provides a scale. Вставка на карті, яка пояснює символи, надає масштаб.
map карта	A drawing of part of the earths surface. Малюнок частини земної поверхні
symbol символ	A picture on a map that represents a feature of the place. Малюнок на карті, який представляє особливість місця.
town місто	A town is a larger settlement than a village. There are usually a few thousand people living in a town. Towns often have places of worship, schools and pubs. Місто – це більший населений пункт, ніж село. Зазвичай у місті проживає кілька тисяч людей. У містах часто є храми, школи та паби.
aerial Photo аерофотознімок	A photo taken from the air. Фото зроблене з повітря.

Knowledge

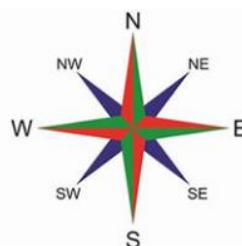
- I can locate Europe on a map of the world.
- I can name 8 European countries and their capital cities.
- I know 5 differences between living in U.K and Greece.
- I know some physical and human features of Greece.
- I know and can use the 8 compass points.
- I know where the Equator, Arctic/ Antarctic cicle and northern, southern hemispheres are.

Знання

- Я можу знайти Європу на карті світу.
- Я можу назвати 8 європейських країн та їхні столиці.
- Я знаю 5 відмінностей між життям у Великобританії і Греції.
- Я знаю деякі фізичні та людські особливості Греції.
- Я знаю і вмю використовувати 8 точок компаса.
- Я знаю, де знаходяться екватор, арктичний/ антарктичний цикл і північна, південна півкулі.

Compass Points

ТОЧКИ КОМПАСА



Я знаю і вмю використовувати 8 точок компаса.

Map of Europe

Карта Європи




Physical features.

Фізичні риси

olive trees
оливкові дерева




countryside
сільська
місцевість



cliff
скеля

cove
бухт

coast
узбереж



mountains
гора

Я знаю деякі фізичні та людські особливості Греції.

Я можу назвати 8 європейських країн та їхні столиці.

Europe country Країна Європи

Capital city столиця

Italy
Італія

Rome
Рим

France
Франція

Paris
Париж

Germany
Німеччи

Berlin
Берлін

Spain
Іспанія

Madrid
Мадрид

Poland
Польща

Warsaw
Варшава

Iceland
Ісландія

Reykjavik
Рейк'явік


Finland
Фінлянд

Helsinki
Гельсінкі

Human features.


Людські риси

Greek town
грецьке містечко



Seaside resort
морський курорт

Ancient ruins in a Greek town
стародавні руїни в грецькому місті



Я знаю деякі фізичні та людські особливості Греції.

північний півкулі

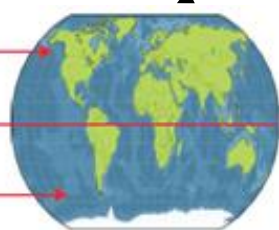
northern hemisphere

екватор

equator

southern hemisphere

Південна півкуля



Arctic circle
Північне полярне

Antartica антарктичний

Я знаю, де знаходяться екватор, арктичний/ антарктичний цикл і північна, південна півкулі.